

ОПИСАНИЕ МЕСТОПОЛОЖЕНИЯ ГРАНИЦ
территориальной зоны Ж-1 - зона застройки индивидуальными жилыми домами
муниципального образования город Тула
(наименование объекта)

Сведения об объекте

№ п/п	Характеристики объекта	Описание характеристик
1	2	3
1	Местоположение объекта	<p align="center">территориальная зона Ж-1 - зона застройки индивидуальными жилыми домами</p> <p>Тульская область, МО город Тулы, поселок Георгиево</p>
2	Площадь объекта ± величина погрешности определения площади ($P \pm \Delta P$)	<p align="center">14,6 (га) ± 1,34 (га)</p>
3	Иные характеристики объекта	<p>Земельный кодекс Российской Федерации от 25 октября 2001 года № 136-ФЗ, Приказ Минэкономразвития России от 23.11.2018 №650 «Об установлении формы графического описания местоположения границ населенных пунктов, территориальных зон, особо охраняемых природных территорий, зон с особыми условиями использования территории, формы текстового описания местоположения границ населенных пунктов, территориальных зон, требований к точности определения координат характерных точек границ населенных пунктов, территориальных зон, особоохраняемых природных территорий, зон с особыми условиями использования территории, формату электронного документа, содержащего сведения о границах населенных пунктов, территориальных зон, особоохраняемых природных территорий, зон с особыми условиями использования территории, и о признании утратившими силу приказов Минэкономразвития России от 23 марта 2016 г. №163 и от 4 мая 2018 г. №236»</p>

ОПИСАНИЕ МЕСТОПОЛОЖЕНИЯ ГРАНИЦ
территориальной зоны Ж-1 - зона застройки индивидуальными жилыми домами
муниципального образования город Тула
(наименование объекта)

Сведения о местоположении границ объекта

1. Система координат: местная СК МСК-71.1 Зона 1

2. Сведения о характерных точках границ объекта

Обозначение характерных точек границ	Координаты, м		Метод определения координат и средняя квадратическая погрешность положения характерной точки (M _t), м	Описание закрепления точки
	X	Y		
1	2	3	4	5
1	742 147,64	245 004,58	картометрический метод 0.10	-
2	742 140,72	245 028,49	картометрический метод 0.10	-
3	742 146,29	245 045,60	картометрический метод 0.10	-
4	742 187,60	245 065,48	картометрический метод 0.10	-
5	742 191,14	245 082,00	картометрический метод 0.10	-
6	742 191,05	245 118,38	картометрический метод 0.10	-
7	742 206,50	245 136,01	картометрический метод 0.10	-
8	742 219,81	245 141,08	картометрический метод 0.10	-
9	742 220,19	245 166,24	картометрический метод 0.10	-
10	742 234,96	245 181,21	картометрический метод 0.10	-
11	742 237,13	245 194,44	картометрический метод 0.10	-
12	742 254,71	245 219,28	картометрический метод 0.10	-
13	742 265,08	245 286,77	картометрический метод 0.10	-
14	742 247,78	245 302,25	картометрический метод 0.10	-
15	742 265,93	245 339,27	картометрический метод 0.10	-
16	742 279,66	245 342,89	картометрический метод 0.10	-
17	742 272,50	245 372,43	картометрический метод 0.10	-
18	742 288,12	245 404,77	картометрический метод 0.10	-
19	742 274,92	245 445,46	картометрический метод 0.10	-
20	742 277,89	245 466,08	картометрический метод 0.10	-
21	742 214,72	245 503,94	картометрический метод 0.10	-
22	742 145,17	245 398,00	картометрический метод 0.10	-
23	742 088,54	245 365,37	картометрический метод 0.10	-
24	742 060,56	245 314,09	картометрический метод 0.10	-
25	742 072,57	245 266,79	картометрический метод 0.10	-
26	741 845,73	244 819,04	картометрический метод 0.10	-
27	741 793,68	244 718,73	картометрический метод 0.10	-
28	741 944,79	244 678,01	картометрический метод 0.10	-
29	742 037,65	244 805,58	картометрический метод 0.10	-
30	742 039,48	244 839,96	картометрический метод 0.10	-






ОПИСАНИЕ МЕСТОПОЛОЖЕНИЯ ГРАНИЦ
территориальной зоны Ж-1 - зона застройки индивидуальными жилыми домами
муниципального образования город Тула
(наименование объекта)

Сведения о местоположении границ объекта

31	742 066,30	244 864,25	картометрический метод 0.10	-
32	742 106,91	244 929,78	картометрический метод 0.10	-
33	742 106,52	244 947,00	картометрический метод 0.10	-
34	742 125,77	244 951,32	картометрический метод 0.10	-
35	742 134,41	244 957,82	картометрический метод 0.10	-
36	742 135,88	244 967,71	картометрический метод 0.10	-
37	742 135,57	244 988,86	картометрический метод 0.10	-
1	742 147,64	245 004,58	картометрический метод 0.10	-
3. Сведения о характерных точках части (частей) границы объекта				
-	-	-	-	-

ОПИСАНИЕ МЕСТОПОЛОЖЕНИЯ ГРАНИЦ
территориальной зоны Ж-1 - зона застройки индивидуальными жилыми домами
муниципального образования город Тула

План границ объекта

Используемые условные знаки и обозначения	
	Граница территориальной зоны
	Характерные точки границы
	Земельные участки и ОКС, сведения о которых имеются в ГКН
	Граница кадастрового квартала
	Охранные зоны



Масштаб 1:1500

Дата: 20 апреля 2020 г.
Подпись: *Татьяна Кирьянова*
ТАТЬЯНА КИРЬЯНОВА
ИНТЕРНАЦИОНАЛЬНЫЙ ЦЕНТР
СНМАС 108-013-211-01